


## TOP 5 miejsc na wiosenny spacer w Tomaszowie i okolicy



11.03.2024

**W tym roku wiosna przyszła wyjątkowo wcześnie. Coraz dłuższe i ciepłe dni, świergot ptaków, rośliny puszczające pączki sprzyjają długim spacerom i zachęcają do aktywności fizycznej. Aby nacieszyć się urokami przyrody, widokami i słońcem, aby poprawić swoją kondycję, wcale nie musimy daleko jechać. Rozejrzyjmy się wokół, a na pewno znajdziemy miejsce na wiosenny spacer. Pieszko, z kijkami czy na rowerze - warto ruszyć się z domu i odkryć nasze miasto na nowo. Podpowiadamy pięć najciekawszych miejsc w Tomaszowie i najbliższej okolicy, które warto wziąć pod uwagę, planując wiosenne spacerunki!**



## 1. Niebieskie Źródła piękne w każdej odświeżeniu

[Rezerwat Niebieskie Źródła](#) to niewątpliwa wizytówka Tomaszowa Mazowieckiego. Unikatowe wywierzyśka krasowe, jedne z najciekawszych tego typu zjawisk w Europie, są bardzo częstym celem wycieczek turystów z regionu i Polski. W ostatnich miesiącach rezerwat przeszedł rewitalizację, przebudowano alejki, wejścia do rezerwatu, ustawiono nowe ławeczki, oświetlenie i kosze na śmieci. Rezerwat jest znacznie bardziej przyjazny dla turystów i mieszkańców, także dla osób niepełnosprawnych i rodzin z wózkami. Jeśli już odwiedzimy Niebieskie Źródła koniecznie zatrzymajmy się w [Skansenie Rzeki Pilicy](#) na wyjątkowej "plenerowej lekcji historii" o Pilicy, Tomaszowie i najbliższej okolicy.

Ale na rezerwacie i skansenie wcale naszego spaceru nie musimy kończyć. Uliczkami przez Utratę dotrzemy do lasu, a tam droga wzdłuż Pilicy doprowadzi nas do Małych Grot i uroczej piaszczystej plaży nad Pilicą. W zakolach rzeki spotkamy wędkarzy, biwakowiczów, a na trasach wielu wielbicieli spacerów i przyrody. Małe Groty to podobnie jak [Groty Nagórzyckie](#) pozostałości dawnej kopalni śnieżnobiałego piasku. Dodatkowo złoże przylega do wysokiego zbocza, stromo wznoszącego się nad nadpilicką łąką. To miejsce potrafi zaczarować!





## 2. Groty Nagórzyckie nie tylko od środka

Jedną z tomaszowskich atrakcji turystycznych są niewątpliwie [Groty Nagórzyckie](#), które każdego roku przyciągają tysiące turystów z całej Polski. Groty są pozostałością po podziemnej kopalni kwarcu wydobywanego w XVIII stuleciu i na początku XIX wieku. Składają się z licznych korytarzy, wnęk, zaułków i sal. Tutejsze skały piaskowcowe liczą prawie 100 milionów lat i pochodzą z epoki kredowej. Oczywiście warto zobaczyć jej wnętrza, ale już samo położenie grot jest bardzo atrakcyjne dla spacerowiczów, biegaczy czy rowerzystów.

Do samych grot dostaniemy się ciągiem pieszo-rowerowym wzdłuż ulicy Jana Pawła II. Po drodze możemy zjechać do lasów po lewej lub prawej strony, które oferują wiele ścieżek idealnych na wiosenne spacerunki. Na wysokości grot możemy skręcić w ulicę Działkową i przejść nią przez Józefów aż do samej Brzustówki, gdzie zwizimy [Skansen Rzeki Pilicy](#) oraz [Rezerwat Niebieskie Źródła](#).


Od grot możemy ruszyć również ulicą Kotlinową przez łąki nad samą Pilicę, a wzdłuż rzeki także w okolice tamy na Zalewie Sulejowskim. Na tym odcinku Pilicy warto zwrócić uwagę choćby na elektrownię wodną, która powstała na spiętrzeniu Pilicy.



### 3. Oblegany Zalew Sulejowski

Zrewitalizowana [plaża w Smardzewicach nad Zalewem Sulejowskim](#) to obecnie jedno z najpopularniejszych miejsc do spacerów w naszym regionie. W ubiegłym roku zakończyła się długo wyczekiwana rewitalizacja tych terenów przeprowadzona wspólnie przez gminę Tomaszów Mazowiecki i Wody Polskie. Zainteresowanie tym miejscem jest ogromne. Do dyspozycji mamy nie tylko odnowioną plażę oraz promenadę wzdłuż brzegu, ale również plac zabaw, siłownię, boisko, letnią scenę, a latem uruchomiony zostanie wodny plac zabaw. Oczywiście koniecznie musimy zobaczyć molo z nowymi ławeczkami i tarasami widokowymi. Zwłaszcza wieczorem oświetlony obiekt prezentuje się imponująco.

Ale będąc w okolicy [tamy w Smardzewicach](#), warto zejść ulicami Źródlaną i Łąkową w dół miejscowości, tam przede wszystkim znajdziemy znacznie więcej miejsc parkingowych, ale ulica doprowadzi nas do boiska na tzw. ogrodach smardzewickich, a następnie do zrewitalizowanej kilka lat temu [przystani nad Pilicą](#). Można tu przede wszystkim bezpiecznie zwodować kajaki. Do dyspozycji mieszkańców i turystów są altany, ławki, stoliki, miejsce na ognisko i grille, gdzie w gronie najbliższych będzie można miło spędzić czas. Zbudowano ścieżki spacerowe oraz miejsca widokowe pozwalające bezpiecznie podziwiać walory przyrodniczo – krajobrazowe rzeki Pilicy. Dla najmłodszych urządzono plac zabaw, wokół którego znajdują się ławki dla rodziców i opiekunów.



#### 4. Park Bulwary - oaza zieleni w centrum miasta

[Bulwary nad Wolbórką](#) kilka lat temu przeszły rewitalizację i od tej pory są jednym z ulubionych miejsc odpoczynku i rekreacji tomaszowian. Można tu wypoczywać, spacerować, jeździć na rowerze, rolkach, na dzieciaki czeka plac zabaw, a na młodzież i dorosłych siłownie zewnętrzne czy stoliki do gry w ping-ponga. Z parku blisko jest na [pl. Kościuszki](#) czy też do Galerii Tomaszów, dzięki czemu Bulwary doskonale wpisały się w miejski klimat.

Z wielką niecierpliwością czekamy na zakończenie prac w pobliskim [Parku Solidarność](#), który jest naturalną kontynuacją zielonych terenów w centrum miasta. Park przechodzi metamorfozę, trwają prace związane m.in. z przebudową ścieżek, pielęgnacją drzewostanu, budową nowej muszli koncertowej i odnowieniem parkowej fontanny. Niestety w tym sezonie wakacyjnym Park Solidarności będzie niedostępny dla mieszkańców.





## 5. Biała Góra jak z obrazka

Jednym z polecanych przez turystów i mieszkańców miejsc do odwiedzenia są tereny otaczające [kopalnię Biała Góra](#), leżącą pomiędzy Tomaszowem Mazowieckim a Smardzewicami. Warto zatrzymać się tam w drodze z [Niebieskich Źródeł](#) nad Zalew Sulejowski, tym bardziej, że od niedawna zwiedzającym udostępniony został zupełnie nowy punkt widokowy nad wyrobiskiem u zbiegu ulic Głównej i Łozińskiego w Smardzewicach. Dzięki niej turyści mogą już bezpiecznie i wygodnie podziwiać panoramę wyrobisk Tomaszowskiej Kopalni Surowców Mineralnych „Biała Góra”, co ważne, od ubiegłego sezonu do Smardzewic z Tomaszowa bezpiecznie dojedziemy rowerem nowo wybudowaną ścieżką rowerową. Od niej możemy wejść w głąb lasu i podziwiać również inne wyrobiska kopalni, ważne, byśmy zwracali uwagę na znaki i ogrodzenia, które wyznaczają teren kopalni.

Z kopalni możemy dotrzeć na tzw. drogę do żubrów. To leśna droga prowadząca do Ośrodka Hodowli Żubrów, którego historia sięga czasów prezydenta Ignacego Mościckiego. Niestety ośrodek z powodu choroby zwierząt jest obecnie zamknięty i nie spotkamy tutaj żubra, ale sama ścieżka z pewnością spodoba się wielbicielom przyrody. Niewykluczone, że żubry jeszcze w to miejsce wrócą.

Wjeżdżając do Smardzewic warto jeszcze zobaczyć [Sanktuarium św. Anny](#) z uroczym parkiem, a idąc dalej ulicą Wesołą dotrzemy do lasu, gdzie naszym oczom ukaże się kolejne zrekultywowane wyrobisko kopalni Biała Góra. Te okolice na pewno dostarczą nam wiele wrażeń!

**Sprawdź nasze pomysły na jednodniowe lub weekendowe wycieczki po Tomaszowie Mazowieckim i okolicy!**

Życzymy szerokiej drogi!

Zesp






















- 

- [Drukuj](#)
- [PDF](#)
- 551 wyświetleń